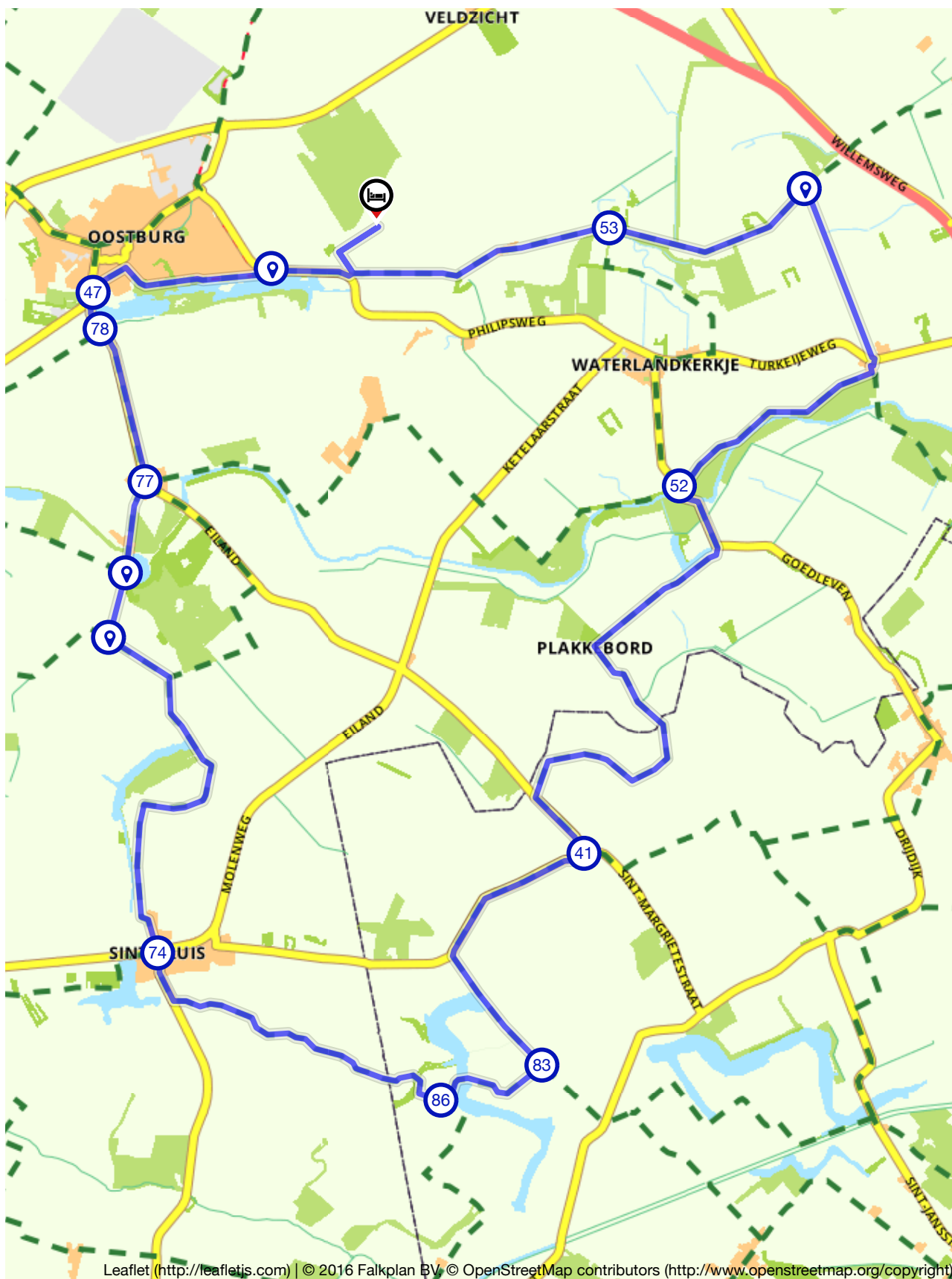


Waterlandkerkje, St. Margri...

route.nl

Nederland | Zeeland | Schoondijke | 30,40 km (ongeveer 1:47 u) | Fietsroute 136592



Leaflet (<http://leafletjs.com>) | © 2016 Falkplan BV | © OpenStreetMap contributors (<http://www.openstreetmap.org/copyright>)

Waterlandkerkje, St. Margriete, Oostburg

Nederland | Zeeland | Schoondijke | 30,40 km (ongeveer 1:47 u) | Fietsroute 136592



Handig voor onderweg!

Route.nl abonnement 3x per jaar onze magazines gratis thuisbezorgd voor **€ 17,95**. Bestel deze kaart op **webwinkel.falk.nl**

Deze route voert deels door het grensgebied met België. Midden in een zeekeilandschap, in een lappendeken van polders met een agrarische boventoon, vind je het stadje Oostburg. Hier omheen liggen kreekgebieden vol orchideeën en graslanden die van oudsher het adellijke Huis de Hemptinne toebehoren. Oostburg is een modern stadje en historische gebouwen zijn er op één hand te tellen, maar dat maakt de overgebleven herenhuizen extra bijzonder. Leuke bezienswaardigheden dateren vooral uit halverwege de twintigste eeuw: de Protestantse Kerk en de 55 meter hoge watertoren werden in 1950 gebouwd, de Eligiuskerk dateert uit 1949 en het Raadhuis werd in 1957 geopend. Vanaf de Liniedijk heb je een prachtig zicht op de vele akkers, dijken en wallen. Sporen uit o.a. de Tachtigjarige Oorlog zijn nog in het landschap zichtbaar. Liniedijk of passegeule: prachtig gebied met dijkjes, walletjes en boerenakkers (kleinschalig). Je fietst door gehuchten met koddige namen als Plakkebord en Stroopuit. De route begint en eindigt bij Mooi Vlaanderen. Je kunt er gratis je auto parkeren. Eventueel boek je een appartement, zodat je de tijd kunt nemen voor je fietstocht. De appartementen zijn van alle gemakken voorzien en het is gezellig om je dag af te sluiten met een wijntje bij kaarslicht, nagenietend van een dag in de buitenlucht. Er is een ontbijtservice, zodat je de volgende dag op je gemak op kunt staan. Fietsroute 136593 begint en eindigt ook bij Mooi Vlaanderen, zodat je na een ontbijt op de fiets kunt stappen en nog een tochtje kunt gaan maken.

Routebeschrijving

#	Beschrijving	Afstand	Tijd
	Mooi Vlaanderen	0.00 km	0:00
	Blijf 394 m op Groeneweg	0.39 km	0:01
	Ga een scherpe bocht linksaf de Cathelineweg op en volg deze weg 217 m	0.61 km	0:02

Genietmomenten

Mooi Vlaanderen
Groeneweg 10
4507 KM Schoondijke

☐ +31 (0)6 14 19 29 73
☐ info@mooivlaanderen.nl
(<mailto:info@mooivlaanderen.nl>)
☐
<http://www.mooivlaanderen.nl/prijzen/fietsarrangement/>
(<http://www.mooivlaanderen.nl/prijzen/fietsarrangement/>)

Aangeboden door

(/routes/routenl)




















Praktische informatie

Dichtstbijzijnde locaties

Parkeerplaats centrum
Langestraat
4501BR Sluis

VVV Oostburg in het Ledeltheater
Schouwburgstraat
4501BN Sluis


















☐ 0117 45 72 35☐
<http://www.vvvzeeland.nl>
(<http://www.vvvzeeland.nl>)









#	Beschrijving	Afstand	Tijd
	Ga een flauwe bocht linksaf de Steenhovensedijk op en volg deze weg 2.2 km	2.84 km	0:10
	Blijf 30 m op Nozemansweg	2.87 km	0:10
	53 (Nozemansweg, 4508KC Sluis, Zeeland, Nederland)	2.87 km	0:10
	Blijf 26 m op Nozemansweg	2.90 km	0:10
	Blijf 1.8 km op Oranjedijk	4.74 km	0:17
	Verbindingsweg, 4515RG Sluis, Zeeland, Nederland	4.74 km	0:17
	Blijf 20 m op Oranjedijk	4.76 km	0:17
	Ga rechtsaf de Verbindingsweg op en volg deze weg 1.6 km	6.32 km	0:23
	Ga linksaf en volg deze weg 34 m	6.35 km	0:23
	Blijf 15 m op Oudemansdijk	6.36 km	0:23
	Ga een flauwe bocht rechtsaf de Turkeije op en volg deze weg 182 m	6.55 km	0:24
	Ga een flauwe bocht rechtsaf de Liniedijk op en volg deze weg 1.9 km	8.48 km	0:31
	52 (Molenweg, 4508NM Sluis, Zeeland, Nederland)	13.84 km	0:53
	41 (Sint-Margriete, Oost-Vlaanderen, België)	13.84 km	0:53
	83 (Hontseindestraat, 9980, Sint-Laureins, Oost-Vlaanderen, België)	16.54 km	1:04
	86 (Oostweg, 4528JX Sluis, Zeeland, Nederland)	17.64 km	1:08
	74 (Sint Kruis, Zeeland, Nederland)	20.76 km	1:20
	Ga linksaf de Sint Pietersdijk op en volg deze weg 14 m	20.77 km	1:20
	Ga rechtsaf de Kleine Boemdijk op en volg deze weg 2.1 km	22.91 km	1:28

Scan mij

met de route.nl app en de route wordt geopend op je smartphone. Heb je de app nog niet? Ga dan naar: www.route.nl/app/download



#	Beschrijving	Afstand	Tijd
	Ga linksaf de Grote Boomdijk op en volg deze weg 881 m	23.79 km	1:32
	Ga linksaf en volg deze weg 587 m	24.38 km	1:34
	Ga een flauwe bocht rechtsaf de Appelstraat op en volg deze weg 40 m	24.42 km	1:34
	Ga linksaf de Grote Boomdijk op en volg deze weg 2 m	24.42 km	1:34
	Appelstraat, 4528KC Sluis, Zeeland, Nederland	24.42 km	1:34
	Blijf 2 m op Grote Boomdijk	24.42 km	1:34
	Ga linksaf de Bakkersdam op en volg deze weg 566 m	24.99 km	1:36
	Bakkersdam, 4528KD Sluis, Zeeland, Nederland	24.99 km	1:36
	Blijf 809 m op Bakkersdam	25.80 km	1:39
	Ga rechtsaf de Eiland op en volg deze weg 8 m	25.80 km	1:39
	77 (Eiland, 4501RC Sluis, Zeeland, Nederland)	27.17 km	1:45
	78 (Boomkreekweg, 4501BT Sluis, Zeeland, Nederland)	27.17 km	1:45
	47 (Zuidwal, 4501BC Sluis, Zeeland, Nederland)	27.63 km	1:47
	Ga een scherpe bocht linksaf de Burgemeester H.A. Callenfelsstraat op en volg deze weg 91 m	27.72 km	1:47
	Ga rechtsaf de Burgemeester I. van Houtestraat op en volg deze weg 233 m	27.95 km	1:48
	Ga rechtsaf de Langestraat op en volg deze weg 212 m	28.17 km	1:49
	Ga een flauwe bocht linksaf de Kaas en Broodsedijk op en volg deze weg 440 m	28.60 km	1:50

#	Beschrijving	Afstand	Tijd
	Ga rechtsaf de Kaas en Broodsedijk op en volg deze weg 681 m	29.29 km	1:53
	Boogschutter, 4501HT Sluis, Zeeland, Nederland	29.29 km	1:53
	Blijf 2 m op Kaas en Broodsedijk	29.29 km	1:53
	Volg de weg 688 m	29.97 km	1:55
	Ga linksaf de Steenhovensedijk op en volg deze weg 34 m	30.01 km	1:55
	Ga linksaf de Cathelineweg op en volg deze weg 217 m	30.22 km	1:56
	Ga een scherpe bocht rechtsaf de Groeneweg op en volg deze weg 394 m	30.62 km	1:57
	Mooi Vlaanderen	30.62 km	1:57

[Route.nl](#) wenst je veel fietsplezier.

Graag zien we je terug voor één van onze andere 43222 gratis routes op onze site!